

A handwritten signature in black ink, consisting of several overlapping loops and lines, is located in the top right corner. To the right of the signature, the number '120' is written in a simple, handwritten style.

ANEXA 2

FIȘA DE PREZENTARE A TERITORIULUI

Anexa 2

Fisa de prezentare a teritoriului

Codul SIRUTA	Numele localității		Oraș	Nr. locuitori		Suprafață	
	Județ	Comuna		nr.loc./comună	nr.loc./oraș	km ² /comună	km ² /oraș
13891	Argeș	Albeștii de Muscel		1578		122.97	
14922	Argeș	Bughea de Jos		2862		24.1	
20063	Argeș	Bughea de Sus		2997		33.16	
15402	Argeș	Cetățeni		3057		34	
16329	Argeș	Dâmbovicioara		943		63.07	
16472	Argeș	Dragoslavele		2613		111.45	
16908	Argeș	Lerești		4632		142.19	
17334	Argeș	Mioarele		1624		33.1	
17968	Argeș	Poienarii de Muscel		3299		38.6	
18527	Argeș	Rucăr		5752		283.62	
18670	Argeș	Schitu Golești		4679		25.79	
18858	Argeș	Stoenești		4379		109.21	
13524	Argeș	Valea Mare Pravăț		4066		60.4	
69303	Dâmbovița	Văleni-Dâmbovița		2754		27.89	
Total				45235	0	1109.55	0
Total general				45235		1109.55	
% locuitori orașe din total locuitori (≤25%)				0			
Densitatea					40.77		



DIRECȚIA JUDEȚEANĂ DE STATISTICĂ ARGES

Pitești – Piața Vasile Mîlea Nr. 1 etaj IV. cod poștal 110053. telefon 0248/ 217211. fax 0248/ 210820
e-mail tele@arges.insse.ro site www.arges.insse.ro

Nr. 1073 / 16.02.2016

Către,

Asociația „GRUPUL DE ACȚIUNE LOCALĂ GAL MUSCELEAN ȘI EUROPEAN”

Domnului Mircea Dorin

La solicitarea dumneavoastră, vă transmitem alăturat datele pentru localitățile Albeștii de Muscel, Bughea de Jos, Bughea de Sus, Cetățeni, Dâmbovicioara, Dragoslavele, Lerești, Mioarele, Poienarii de Muscel, Rucăr, Schitu Golești, Stoenеști și Valea Mare Pravăț, astfel:

- suprafața agricolă și efectivele de animale înregistrate la Recensământul General Agricol din anul 2010;
- populația pe grupe de vârstă, înregistrată la Recensămintele Populației și Locuințelor din anii 2002 și 2011;
- evoluția demografică a populației pentru perioada 2002 – 2011;
- populația stabilă după etnie, înregistrată la Recensământul Populației și Locuințelor din anul 2011;
- populația stabilă de 10 ani și peste după nivelul școlii absolvite, înregistrată la Recensământul Populației și Locuințelor din anul 2011;
- populația activă și populația ocupată, înregistrată la Recensămintele Populației și Locuințelor din anii 2002 și 2011;
- populația ocupată pe activități ale economiei naționale înregistrată la Recensământul Populației și Locuințelor din anul 2011;
- numărul șomerilor înregistrați la sfârșitul anului 2011 și 2015;

În ceea ce privește datele referitoare la numărul de întreprinderi, vă facem cunoscut că acestea nu sunt disponibile la nivel de localitate, agregarea datelor culese făcându-se la nivel de județ.

Cu stimă,

Director Executiv,

Gabriel-Cristian Mijloianu



Întocmit:

Inspector Dumitru Petrescu


INSTITUTUL NATIONAL DE STATISTICA
Bd. Libertatii 16, Bucuresti Sector 5, ROMANIA

Fax: +4021 312 4875 / 318 1851 / 318 1873 romstat@insse.ro


Diseminare: Tel. 317 7770; Fax: 318 1874; datestat@insse.ro

 123
AGR101B - Suprafata fondului funciar dupa modul de folosinta, pe judete si localitati

Definitie	Fondul funciar - este constituit din terenurile de orice fel, indiferent de destinatie, de titlul pe baza caruia sunt detinute sau de domeniul (public, privat, cooperatist, obstesc etc.) din care fac parte.
Periodicitate	Anuala
Surse de date	Fondul funciar detalii
Metodologie	In anul 1992 datele privind suprafata tarii si a judetelor au fost modificate fata de anii anteriori, conform masuratorii efectuate de Ministerul Agriculturii si Dezvoltarii Rurale, prin organul sau de specialitate OCOTA, in colaborare cu Directia Topografica Militara. Noua masuratoare ia in considerare variatiile de relief fata de cea cea anterioara care se efectua la nivelul marii.
Ultima actualizare	08-07-2015
Observatii	Numarul si denumirile localitatilor Romaniei sunt in concordanta cu impartirea administrativ - teritoriala revizuita in anul curent. Incepand cu anul 2010 se urmaresc si: - forma de proprietate privata; - categoriile de terenuri : terenuri neagricole total; paduri si alta vegetatie forestiera; ocupata cu ape, balti; ocupata cu constructii; cai de comunicatii si cai ferate; terenuri degradate si neproductive.
Persoana responsabila	Tomulescu V. Maria Gabriela, e-mail: gabriela.tomulescu@insse.ro, tel. 0213177796

Rezultatele cautarii - Suprafata fondului funciar dupa modul de folosinta, pe judete si localitati

Modul de folosinta pentru suprafata agricola	Forme de proprietate	Judete	Localitati	Ani
				Anul 2011 UM: Ha Hectare
Total	Total	Arges	13891 ALBESTII DE MUSCEL	12297
-	-	-	14922 BUGHEA DE JOS	2410
-	-	-	20063 BUGHEA DE SUS	3316
-	-	-	15402 CETATENI	3400
-	-	-	16329 DIMBOVICIOARA	6307
-	-	-	16472 DRAGOSLAVELE	11145
-	-	-	16908 LERESTI	14219
-	-	-	17334 MIOARELE	3310
-	-	-	17968 POIENARII DE MUSCEL	3860
-	-	-	18527 RUCAR	28362
-	-	-	18670 SCHITU GOLESTI	2579
-	-	-	18858 STOENESTI	10921
-	-	-	13524 VALEA MARE PRAVAT	6040


 Proiect finanțat de
 Uniunea Europeană

© 1998-2016 Institutul Național de Statistică

Reproducerea conținutului acestui website, integral sau parțial, în formă originală sau modificată, precum și stocarea într-un sistem de regăsire sau transmiterea sub orice formă și prin orice mijloace sunt interzise fără autorizarea scrisă a Institutului Național de Statistică.

Utilizarea conținutului acestui website, cu titlu explicativ, în articole, studii, cărți este autorizată numai cu indicarea clară și precisă a sursei.



INSTITUTUL NAȚIONAL DE STATISTICĂ
Directia Județeană de Statistică Dâmbovița

Târgoviște, Piața Tricolorului , nr.1, et.4. Cod fiscal: 4279731
Telefon/ fax: 0245/210557, E-mail tele@dambovita.insse.ro
Web : <http://www.dambovita.insse.ro>

124

Nr. 561/03.02.2016

CĂTRE ,
GRUPUL DE ACȚIUNE LOCALĂ GAL MUSCELEAN SI EUROPEAN

Ca răspuns la adresa dvs. nr. 50/01.02.2016 vă transmitem alăturat următoarele date statistice disponibile, solicitate pentru localitatea Văleni Dâmbovița.

Recensământul populației și locuințelor din anul 2002 (RPL 2002):

- Populația stabilă - 2960 persoane,
din care:
 - sub 14 ani - 410 persoane
 - 60 ani și peste - 890 persoane
- Populația ocupată - 1826 persoane
- Populația activă între 15-59 ani - 1363 persoane

Recensământul populației și locuințelor din anul 2011 (RPL 2011):

- Populația stabilă - 2754 persoane,
din care:
 - sub 14 ani - 392 persoane
 - 60 ani și peste - 878 persoane
- Populația ocupată - 1311 persoane
- Populația activă între 15-59 ani - 1047 persoane

Anul 2014

- Soldul migrator, în anul 2014 a fost de +9 persoane
- Sporul natural în anul 2014 a fost de -27 persoane

Populația stabilă după etnie la Recensământul populației și locuințelor din anul 2011:

Populația stabilă total	Români	Informație indisponibilă ¹⁾
2754	2706	48

1) Informație nedisponibilă se referă la persoanele care nu au vrut să declare această caracteristică, precum și pentru persoanele pentru care informațiile au fost colectate indirect din surse administrative


Populația de 10 ani și peste, după nivelul instituției de învățământ absolvite, la Recensământul populației și locuințelor din anul 2011:

POPULAȚIA STABILĂ DE 10 ANI ȘI PESTE TOTAL	DIN CARE, ÎNVĂȚĂMÂNT:						
	PRIMAR	GIMNAZIAL	PROFESIONAL ȘI DE UCENICI	LICEAL	POSTLICEAL ȘI DE MAIȘTRI	SUPERIOR	FĂRĂ ȘCOALĂ ABSOLVITĂ
2501	537	834	358	498	46	145	83

Populația ocupată pe activități ale economiei naționale la RPL 2011 (CAEN Rev.2)

POPULATIA OCUPATA TOTAL				
	Agricultura	Industria	Comerț	Servicii
1311	880	53	77	301

425



Structura fondului funciar la 31.12.2014

Localitatea / Categoria suprafeței agricole	VALENI DÎMBOVIȚA
	hectare
TOTAL FOND FUNCJAR	2789
Suprafața agricolă totală	1915
Arabila	225
Pasuni	220
Finete	630
Vii și pepiniere viticole	-
Livezi și pepiniere pomicele	840
Terenuri neagricole total	874
Păduri și alta vegetație forestiera	683
Ocupata cu ape, bălți	12
Alte suprafețe	179

Efective de animale la Recensământul General Agricol 2010 :

Bovine	Ovine	Porcine	Păsări
787	789	860	9025

Informațiile solicitate se regăsesc pe site-urile INS și DJS.

În consecință, pe viitor, vă rugăm să accesați gratuit baza de date TEMPO aflată pe site-ul www.insse.ro sau să consultați publicațiile postate pe site-ul nostru www.dâmbovița.insse.ro, unde veți găsi la domeniul "Recensăminte" publicate integral rezultatele ultimelor 2 recensăminte ale populației (2002 și 2011) și ultimul recensământ agricol (2010).

**Director executiv,
Ec. Brezeanu Elena**




INSTITUTUL NATIONAL DE STATISTICA
Bd. Libertatii 16, Bucuresti Sector 5, ROMANIA

Fax: +4021 312 4875 / 318 1851 / 318 1873 romstat@insse.ro


Diseminare: Tel. 317 7770; Fax: 318 1874; datestat@insse.ro

 126
AGR101B - Suprafata fondului funciar dupa modul de folosinta, pe judete si localitati

Definitie	Fondul funciar - este constituit din terenurile de orice fel, indiferent de destinatie, de titlul pe baza caruia sunt detinute sau de domeniul (public, privat, cooperatist, obstesc etc.) din care fac parte.
Periodicitate	Anuala
Surse de date	Fondul funciar <i>detalii</i>
Metodologie	In anul 1992 datele privind suprafata tarii si a judetelor au fost modificate fata de anii anteriori, conform masuratorii efectuate de Ministerul Agriculturii si Dezvoltarii Rurale, prin organul sau de specialitate OCOTA, in colaborare cu Directia Topografica Militara. Noua masuratoare ia in considerare variatiile de relief fata de cea cea anterioara care se efectua la nivelul marii.
Ultima actualizare	08-07-2015
Observatii	Numarul si denumirile localitatilor Romaniei sunt in concordanta cu impartirea administrativ - teritoriala revizuita in anul curent. Incepand cu anul 2010 se urmaresc si: - forma de proprietate privata; - categoriile de terenuri : terenuri neagricole total; paduri si alta vegetatie forestiera; ocupata cu ape, balti; ocupata cu constructii; cai de comunicatii si cai ferate; terenuri degradate si neproductive.
Persoana responsabila	Tomulescu V. Maria Gabriela, e-mail: gabriela.tomulescu@insse.ro, tel. 0213177796

Rezultatele cautarii - Suprafata fondului funciar dupa modul de folosinta, pe judete si localitati

Modul de folosinta pentru suprafata agricola	Forme de proprietate	Judete	Localitati	Ani
				Anul 2011 UM: Ha Hectare
Total	Total	Dambovita	69303 VALENI-DIMBOVITA	2789


 Proiect finanțat de
 Uniunea Europeană

© 1998-2016 Institutul Național de Statistică

Reproducerea conținutului acestui website, integral sau parțial, în formă originală sau modificată, precum și stocarea într-un sistem de regăsire sau transmiterea sub orice formă și prin orice mijloace sunt interzise fără autorizarea scrisă a Institutului Național de Statistică.

Utilizarea conținutului acestui website, cu titlu explicativ, în articole, studii, cărți este autorizată numai cu indicarea clară și precisă a sursei.